

Ассортиментная ведомость						
№ п.п.	Наименование посадочного материала	Вид посадок	Количество, шт.	Размер кома, м	Размер траншеи, ямы, м	Объем вытесненного грунта, м³
Деревья						
1	Береза повислая	восстановление численного состава аллей	147	1,0x1,0x0,6	1,9x1,9x0,85	451,29
2	Липа мелколиственная	восстановление численного состава аллей, групповые посадки	55	1,0x1,0x0,6	1,9x1,9x0,85	168,85
3	Клен остролистный	групповые посадки	30	1,0x1,0x0,6	1,9x1,9x0,85	92,10
Всего:			232			712,24
Живые изгороди						
4	Спирея японская	живая изгородь-однорядная	5644	б/кома	0,5 x 0,5 x 1881,3	470,33
5	Смородина альпийская	живая изгородь-однорядная	638	б/кома	0,5 x 0,5 x 212,67	53,17
6	Акация желтая	живая изгородь-однорядная	4981	б/кома	0,5 x 0,5 x 1660,45	415,11
Всего:			11263			938,6100
Кустарники						
7	Сирень обыкновенная	групповые посадки	20	0,8x0,5	1,5x0,85	30,00
Всего:			20			30,00
Итого:			-			1680,85
						1383,70

- Условные обозначения:
- Граница работ
 - Проектируемые посадки древесной растительности
 - Устройство живой изгороди
 - Проектируемые посадки кустарниковой растительности
 - Номер, согласно ассортиментной ведомости
 - Размеры линии, м
 - Деревья сохраняемые
 - Кустарники сохраняемые

Условные обозначения линий градостроительного регулирования

- границы территорий улично-дорожной сети
- границы озелененных территорий
- границы водных поверхностей
- границы береговых полос
- границы линий регулирования застройки, территории природного комплекса и окончательно неутвержденные
- границы территорий природного комплекса
- границы полос отвода железных дорог
- границы территорий промышленных зон
- границы охранных зон памятников истории и культуры
- границы территорий памятников, историко-культурных объектов особо охраняемых природных территорий
- границы прибрежных полос
- границы зон санитарной охраны
- границы режимов градостроительной деятельности на территориях природного комплекса
- границы коммунальных зон
- границы историко-культурных заповедных территорий
- границы охранных зон ансамбля Московского Кремля
- границы памятников природы
- границы зон охраняемого ландшафта
- границы жестких зон санитарной охраны
- границы санитарно-защитных зон

Условные обозначения подземных инженерных коммуникаций

- водопровод (водовод)
- канализация
- дренаж
- газопровод
- теплотрассы
- кабель МОСЭНЕРГО
- кабель ДС
- кабель телевидения
- кабель МПС
- кабель связи УПО
- кабель радио
- элопровод
- водопровод
- илопровод
- кабель МОСЭЛЕКТРОТРАНС
- телефон, канализация
- бронированный кабель связи
- воловоод
- блочная канализация МОСЭНЕРГО
- кабельная канализация
- кабель заземления
- кабельный коллектор МОСЭНЕРГО
- общий коллектор
- бездейств. прокладки
- проекты

ЛИНИИ ГРАДОСТРОИТЕЛЬНОГО РЕГУЛИРОВАНИЯ НАНЕСЕНЫ ПО СОСТОЯНИЮ НА 07.07.15

Срок действия инженерно-топографического плана составляет 3 календарных года с момента выпуска. (п. 2.1.25 приложения к постановлению Правительства города Москвы от 07.12.2004 года № 857ПП)

По вопросам несоответствия планового положения подземных коммуникаций обращаться по тел. (495) 614-54-39

По вопросам несоответствия планового положения подземных коммуникаций обращаться по тел. (495) 614-54-39

Без печати ГУП "Мосгоргеотрест" недействителен. Использование другими организациями не допускается.	ИНЖЕНЕРНО-ТОПОГРАФИЧЕСКИЙ ПЛАН	МОСКМАРХИТЕКТУРА © ГУП "Мосгоргеотрест"
Полевые работы: Шенникова П. Б.	Заказ № 3/4061-15	
Камерал. работы: Шенникова Ф. А.	Заказчик: ООО "КАПИТЕЛЬ"	
Подзем. работы: Шенникова Н. О.	Наименование объекта:	
Коррект. работы: Шенникова С. В.	Адрес объекта: Москва, ЮЗАО, ГАГАРИНСКИЙ, Университетский проспект, от Ленинского проспекта до проспекта Вернадского	Масштаб
Коррект. работы: Шенникова Л. А.	Номенклатура: АИ-04-01, АИ-04-10, АИ-04-14	2 3 1:500
ЛПР (Кр. ландшафт): Шенникова М. Ю.		
Дата выпуска: 24.07.2015		

Без печати ГУП "Мосгоргеотрест" недействителен. Использование другими организациями не допускается.	ИНЖЕНЕРНО-ТОПОГРАФИЧЕСКИЙ ПЛАН	МОСКМАРХИТЕКТУРА © ГУП "Мосгоргеотрест"
Полевые работы: Шенникова П. Б.	Заказ № 3/4061-15	
Камерал. работы: Шенникова Ф. А.	Заказчик: ООО "КАПИТЕЛЬ"	
Подзем. работы: Шенникова Н. О.	Наименование объекта:	
Коррект. работы: Шенникова С. В.	Адрес объекта: Москва, ЮЗАО, ГАГАРИНСКИЙ, Университетский проспект, от Ленинского проспекта до проспекта Вернадского	Масштаб
Коррект. работы: Шенникова Л. А.	Номенклатура: АИ-04-01, АИ-04-10, АИ-04-14	1 3 1:500
ЛПР (Кр. ландшафт): Шенникова М. Ю.		
Дата выпуска: 24.07.2015		

Данный топографо-геодезический план смонтирован в электронном виде из фрагментов заказов № 3/4061 - 15 от 25.06.2015 г., выданного ГУП "Мосгоргеотрест" и является их точной копией.
ГИП Явтушенко С.А. _____ м.п.
(подпись)

48.15 - СП03У - ГЧ - ГП		Университетский проспект, ЮЗАО города Москвы	
Изм.	Кол.	Лист	№ док.
Рисовальник	Михалев Д.В.	Студия	Лист
Г.АП	Явтушенко С.А.	РП	1 3
Выполнил	Явтушенко С.А.	Посадочный чертеж озеленения	
Проверил	Моисеев М.Н.	М 1:500	
		ООО «КАПИТЕЛЬ» ПРОЕКТИВНОЕ БЮРО	



Копия верна
ГИП Явтушенко С.А. _____ м.п.
(подпись)

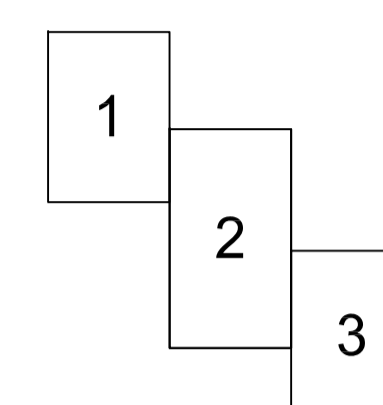
Получено: 04.08.2015 15:00. Инженерный план. Масштаб: 1:500. Дата печати: 24.07.2015 16:07

Условные обозначения линий градостроительного регулирования

- границы территорий улично-дорожной сети
- границы водных поверхностей
- границы линий регулирования застройки, технических зон и окончательно неутвержденные
- границы водоохраных зон
- границы территорий промышленных зон
- границы территорий памятников истории и культуры
- границы прибрежных полос
- границы режимов градостроительной деятельности на территориях природного комплекса
- границы историко-культурных заповедных территорий
- границы памятников природы
- границы жестких зон санитарной охраны
- границы озелененных территорий
- границы территорий природного комплекса
- границы полос отвода железных дорог
- границы охраняемых территорий истории и культуры
- границы зон санитарной охраны
- границы коммунальных зон
- границы охранной зоны ансамбля Московского Кремля
- границы особо охраняемых природных территорий
- границы зон санитарной охраны

Условные обозначения подземных инженерных коммуникаций

- водопровод (водовод)
- дренаж
- газопровод
- кабель телевидения
- кабель МПС
- кабель радио
- воздушный кабель
- кабель МОСЭЛЕКТРОТРАНС
- бронированный кабель связи
- блочная канализация МОСЭНЕРГО
- кабель заземления
- общий коллектор
- водосток
- канализация
- теплопровод
- кабель МОСГОРСВЕТ
- кабель ДС
- кабель связи УПО
- илопровод
- телефон. канализация
- волновод
- кабельный коллектор МОСЭНЕРГО
- бездейств. прокладки
- проекты



ЛИНИИ ГРАДОСТРОИТЕЛЬНОГО РЕГУЛИРОВАНИЯ НАНЕСЕНЫ ПО СОСТОЯНИЮ НА 07.07.15

Срок действия инженерно-топографического плана составляет 3 календарных года с момента выпуска. (п.2.1.25 приложения к постановлению Правительства города Москвы от 07.12.2004 года № 857ПП)

По вопросам несоответствия планового положения подземных коммуникаций обращаться по тел. (495) 614-54-39

Без печати ГУП "Мосгоргеотрест" недействителен Использование другими организациями не допускается	ИНЖЕНЕРНО-ТОПОГРАФИЧЕСКИЙ ПЛАН	МОСКМАРХИТЕКТУРА © ГУП "Мосгоргеотрест"
Полевые работы: П. Б. Камерал. работы: О. А. Подзем. работы: Н. О. Коррект. работы: С. В. Коррект. работы: Л. А. ЛПР (Кр. лист): М. Ю.	Заказ № 3/4061-15 Заказчик: ООО "КАПИТЕЛЬ" Наименование объекта: Адрес объекта: г. Москва, ЮЗАО, ГАГАРИНСКИЙ, Университетский проспект, от Ленинского проспекта до проспекта Вернадского Номенклатура: А-ИУ-04-11, А-ИУ-04-15	3 3 1:500
Дата выпуска: 23.07.2015		


По вопросам несоответствия планового положения подземных коммуникаций обращаться по тел. (495) 614-54-39

Без печати ГУП "Мосгоргеотрест" недействителен Использование другими организациями не допускается	ИНЖЕНЕРНО-ТОПОГРАФИЧЕСКИЙ ПЛАН	МОСКМАРХИТЕКТУРА © ГУП "Мосгоргеотрест"
Полевые работы: П. Б. Камерал. работы: О. А. Подзем. работы: Н. О. Коррект. работы: С. В. Коррект. работы: Л. А. ЛПР (Кр. лист): М. Ю.	Заказ № 3/4061-15 Заказчик: ООО "КАПИТЕЛЬ" Наименование объекта: Адрес объекта: г. Москва, ЮЗАО, ГАГАРИНСКИЙ, Университетский проспект, от Ленинского проспекта до проспекта Вернадского Номенклатура: А-ИУ-04-08, А-ИУ-04-10, А-ИУ-04-14	2 3 1:500
Дата выпуска: 23.07.2015		

По вопросам несоответствия планового положения подземных коммуникаций обращаться по тел. (495) 614-54-39

Без печати ГУП "Мосгоргеотрест" недействителен Использование другими организациями не допускается	ИНЖЕНЕРНО-ТОПОГРАФИЧЕСКИЙ ПЛАН	МОСКМАРХИТЕКТУРА © ГУП "Мосгоргеотрест"
Полевые работы: П. Б. Камерал. работы: О. А. Подзем. работы: Н. О. Коррект. работы: С. В. Коррект. работы: Л. А. ЛПР (Кр. лист): М. Ю.	Заказ № 3/4061-15 Заказчик: ООО "КАПИТЕЛЬ" Наименование объекта: Адрес объекта: г. Москва, ЮЗАО, ГАГАРИНСКИЙ, Университетский проспект, от Ленинского проспекта до проспекта Вернадского Номенклатура: А-ИУ-04-01, А-ИУ-04-05, А-ИУ-04-09	1 3 1:500
Дата выпуска: 23.07.2015		

- Условные обозначения:
- Граница работ
 - Проектируемые посадки древесной растительности
 - △ Устройство живой изгороди
 - Проектируемые посадки кустарниковой растительности
 - 13/3 Номер, согласно ассортиментной ведомости
Количество, шт.
 - 10.03 Размерные линии, м
 - Деревья сохраняемые
 - Кустарники сохраняемые



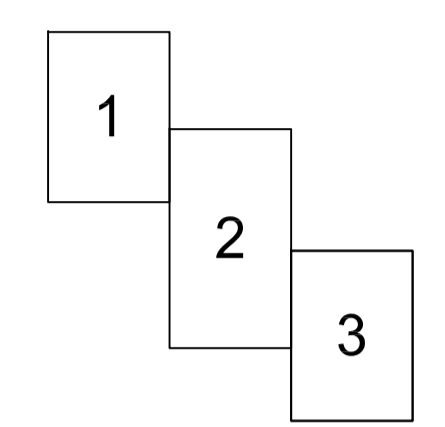
Копия верна
ГИП Явтушенко С.А. _____ м.п.
(подпись)

ИЧ №9599а-15
2тр. ГНБ

Данный топографо-геодезический план смонтирован в электронном виде из фрагментов заказов № 3/4061 - 15 от 25.06.2015 г, выданного ГУП «Мосгоргеотрест» и является их точной копией.
ГИП Явтушенко С.А. _____ м.п.
(подпись)

48.115 - СП03У - ГЧ - ГП		Университетский проспект, ЮЗАО города Москвы	
Изм.	Копил	Лист	№ док
Руководитель: Михаил Д.В.	Выполнил: Явтушенко С.А.	Проверил: Муссеев М.Н.	Дата: _____
ГАП	Явтушенко С.А.	Муссеев М.Н.	_____
Выполнен	Явтушенко С.А.	Проверен	Муссеев М.Н.
Посадочный чертёж озеленения	М 1:500	Студия	Лист
РП	2	3	3
ООО «КАПИТЕЛЬ»		ПРОЕКТНОЕ БЮРО	

Расположение: К:\Ландшафт\14.15 - Университетский пр-м\Том 2 - СП03У\СП03У_14.15_15_посадочный_чт_зеленый_лп.dwg Дата печати: 18/07/2016 16:08



- Условные обозначения:**
- Граница работ
 - Проектируемые посадки древесной растительности
 - Устройство живой изгороди
 - Проектируемые посадки кустарниковой растительности
 - Номер, согласно ассортиментной ведомости
Количество, шт.
 - Размерные линии, м
 - Деревья сохраняемые
 - Кустарники сохраняемые

- Условные обозначения линий градостроительного регулирования**
- границы территорий улично-дорожной сети
 - границы водных поверхностей
 - границы зон и окончательно неутвержденных зон водоохранной зоны
 - границы территорий промышленных зон
 - границы территорий памятников истории и культуры
 - границы режимов градостроительной деятельности на территориях природного комплекса
 - границы историко-культурных заповедных территорий
 - границы памятников природы
 - границы жестких зон санитарной охраны
 - границы зеленых территорий
 - границы береговых полос
 - границы территорий природного комплекса
 - границы полосы отвода железных дорог
 - границы охраняемых зон памятников истории и культуры
 - границы особо охраняемых природных территорий
 - границы зон санитарной охраны
 - границы коммунальных зон
 - границы охранной зоны ансамбля Московского Кремля
 - границы зон охраняемого ландшафта
 - границы санитарно-защитных зон

- Условные обозначения подземных инженерных коммуникаций**
- водопровод (водовод)
 - дренаж
 - газопровод
 - кабель МОСЭНЕРГО
 - кабель телевидения
 - кабель МПС
 - кабель радио
 - воздухопровод
 - кабель МОСЭЛЕКТРОТРАНС
 - бронированный кабель связи
 - блочная канализация МОСЭНЕРГО
 - кабель заземления
 - общий коллектор
 - водосток
 - канализация
 - теплопровод
 - кабель МОСГОРСВЕТ
 - кабель ДС
 - кабель связи УПО
 - золотопровод
 - илопровод
 - телефон. канализация
 - волновод
 - кабельный коллектор
 - кабельный коллектор МОСЭНЕРГО
 - бездейств. прокладка
 - проекты

ЛИНИИ ГРАДОСТРОИТЕЛЬНОГО РЕГУЛИРОВАНИЯ НАНЕСЕНЫ ПО СОСТОЯНИЮ НА 07.07.15

Срок действия инженерно-топографического плана составляет 3 календарных года с момента выпуска. (п.2.1.25 приложения к постановлению Правительства города Москвы от 07.12.2004 года № 857ПП)

По вопросам несоответствия планового положения подземных коммуникаций обращаться по тел. (495) 614-54-39



Копия верна
ГИП Явтушенко С.А. _____ м.п.
(подпись)

Данный топографо-геодезический план смонтирован в электронном виде из фрагментов заказов № 3/4061-15 от 25.06.2015 г, выданного ГУП «Мосгоргеотрест» и является их точной копией.
ГИП Явтушенко С.А. _____ м.п.
(подпись)

Без печати ГУП «Мосгоргеотрест» недействителен. Использование другими организациями не допускается.	ИНЖЕНЕРНО-ТОПОГРАФИЧЕСКИЙ ПЛАН	МОСКМАРХИТЕКТУРА © ГУП «Мосгоргеотрест»
Полевые работы: П. Б.	Заказ № 3/4061-15	
Камерал. работы: О. А.	Заказчик: ООО «КАПИТЕЛЬ»	
Поэзем. работы: Н. О.	Наименование объекта:	
Коррект. работы: С. В.	Адрес объекта: Москва, ЮЗАО, ГАГ АРХИТЕКТУРНО-УНИВЕРСИТЕТСКИЙ ПРОСПЕКТ, д. 3	
ЛГР (Кр. л.): М. Ю.	Номенклатура: А-ИУ-04-11, А-ИУ-04-15	
Дата выпуска: 24.07.2015		3 3 1:500

По вопросам несоответствия планового положения подземных коммуникаций обращаться по тел. (495) 614-54-39

Без печати ГУП «Мосгоргеотрест» недействителен. Использование другими организациями не допускается.	ИНЖЕНЕРНО-ТОПОГРАФИЧЕСКИЙ ПЛАН	МОСКМАРХИТЕКТУРА © ГУП «Мосгоргеотрест»
Полевые работы: П. Б.	Заказ № 3/4061-15	
Камерал. работы: О. А.	Заказчик: ООО «КАПИТЕЛЬ»	
Поэзем. работы: Н. О.	Наименование объекта:	
Коррект. работы: С. В.	Адрес объекта: Москва, ЮЗАО, ГАГ АРХИТЕКТУРНО-УНИВЕРСИТЕТСКИЙ ПРОСПЕКТ, д. 3	
ЛГР (Кр. л.): М. Ю.	Номенклатура: А-ИУ-04-06, А-ИУ-04-10, А-ИУ-04-14	
Дата выпуска: 24.07.2015		2 3 1:500

48.115 - СПОЗУ - ГЧ - ГП			
Университетский проспект, ЮЗАО города Москвы			
Изм.	Колч.	Лист	№ док.
Руководитель	Михаил Д.В.		
ГАП	Явтушенко С.А.		
Выполнил	Явтушенко С.А.		
Проверил	Моисеев М.Н.		
Посадочный чертеж озеленения М 1:500			
Стадия	Лист	Листов	
РП	3	3	
ООО «КАПИТЕЛЬ»			ПРОЕКТНОЕ БЮРО

Рабочие чертежи: К:\Л\арх\арх\14.01.15 - Инженерно-топографический план\15_посадочный_чертеж_озеленения_18.07.2015.dwg Дата печати: 18/07/2015 16:09